
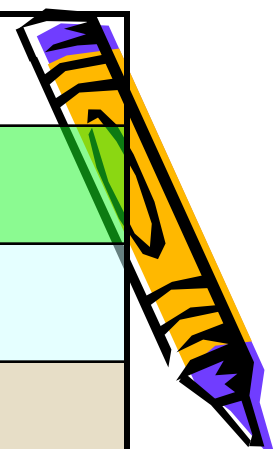


# Gedächtnistraining


Annalena Fischer



0	s, z	Z wie zero
1	t, d	Ähnlichkeit
2	n	n hat zwei Striche
3	m	m hat drei Striche
4	r	Vier hört mit „r“ auf
5	l	Die röm. Zahl für „L“ ist 50
6	Sch, ch	Sechs, sechs
7	k	7 Zwerge haben 7 Kappen
8	f, v, w	8 ähnelt dem f in Schreibschrift
9	p, b	p ist eine gespiegelte 9




1 7 8 9



K

f

b



K


F

B



1 8 7 1


F g t






1 8 4 0

w rz










# Die Klassenzimmerroute



1. Tafel
2. Glasschrank
3. Waschbecken
4. Kartenständer
5. Tür
6. Pinnwand
7. Bücherschrank
8. Weltkarte
9. Fenster
10. Beamer






# Die Themen im Überblick

1. Dimensionen des Begriffes „deutsch“
2. Der Herrmann-Mythos
3. Victor von Scheffel: „Als die Römer...“
4. Geschichte und Bedeutung des H.-M.
5. Entstehung einer fränkischen Identität

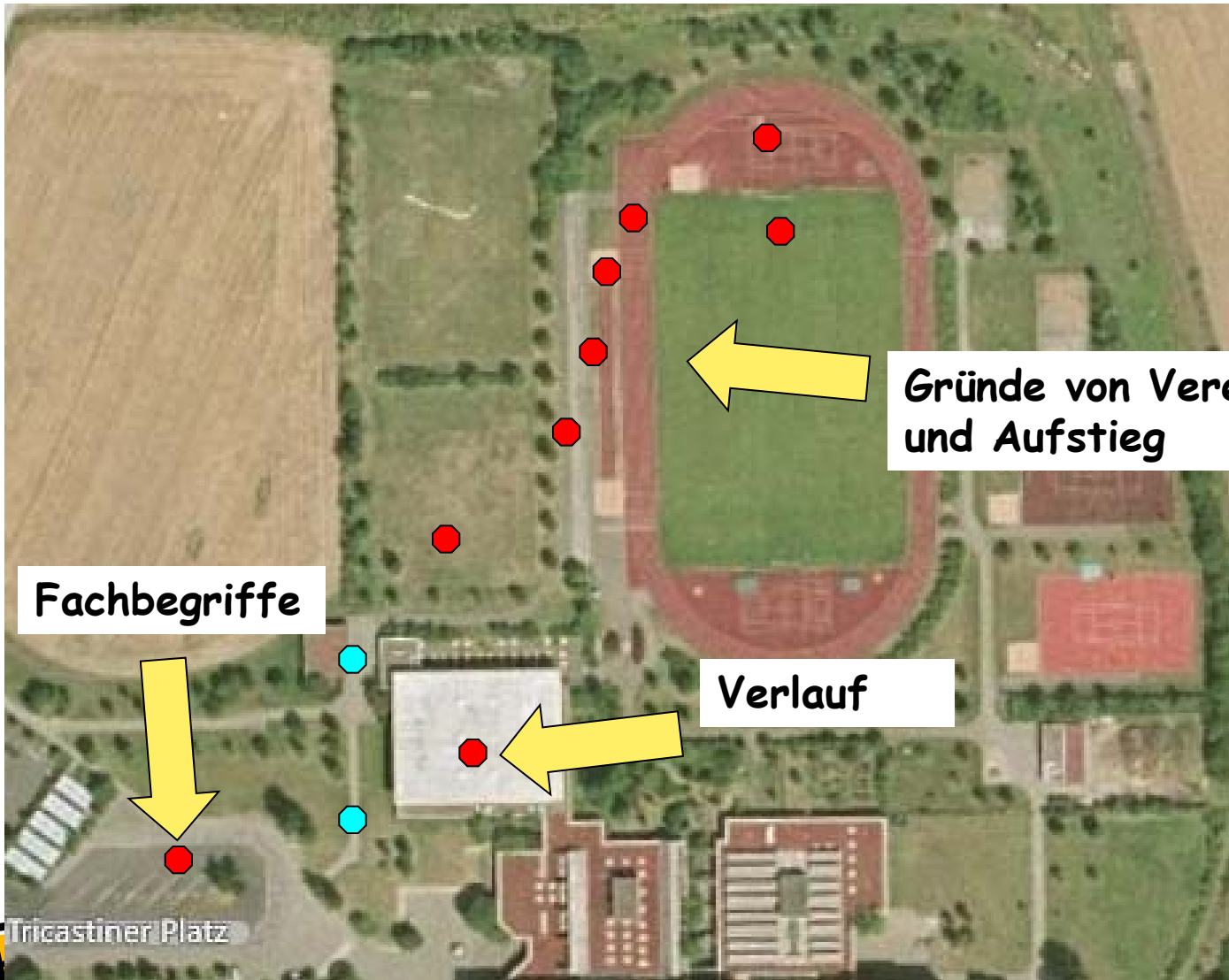




# Die Themen im Überblick

6. Die Franz. Revolution & Auswirkungen auf Europa
7. Funktion & Wirkung nat. Selbst- und Fremdbilder (Bsp. D.-F. Verhältnis)
8. Trennung von geistl. und kirchl. Gewalt





Fachbegriffe

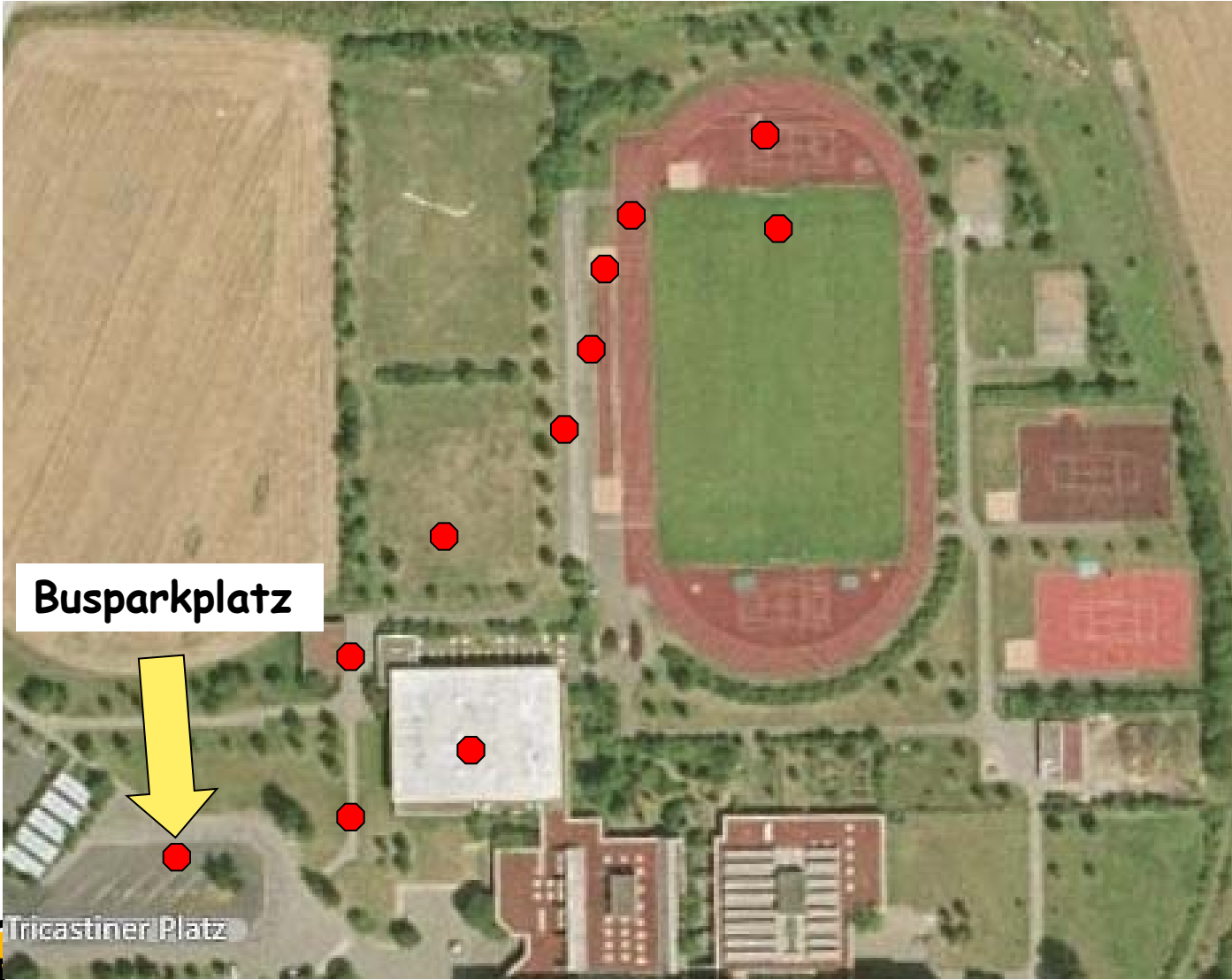
Gründe von Vereinigung  
und Aufstieg

Verlauf

Tricastiner Platz


Unterüberschriften





Busparkplatz

Tricastiner Platz




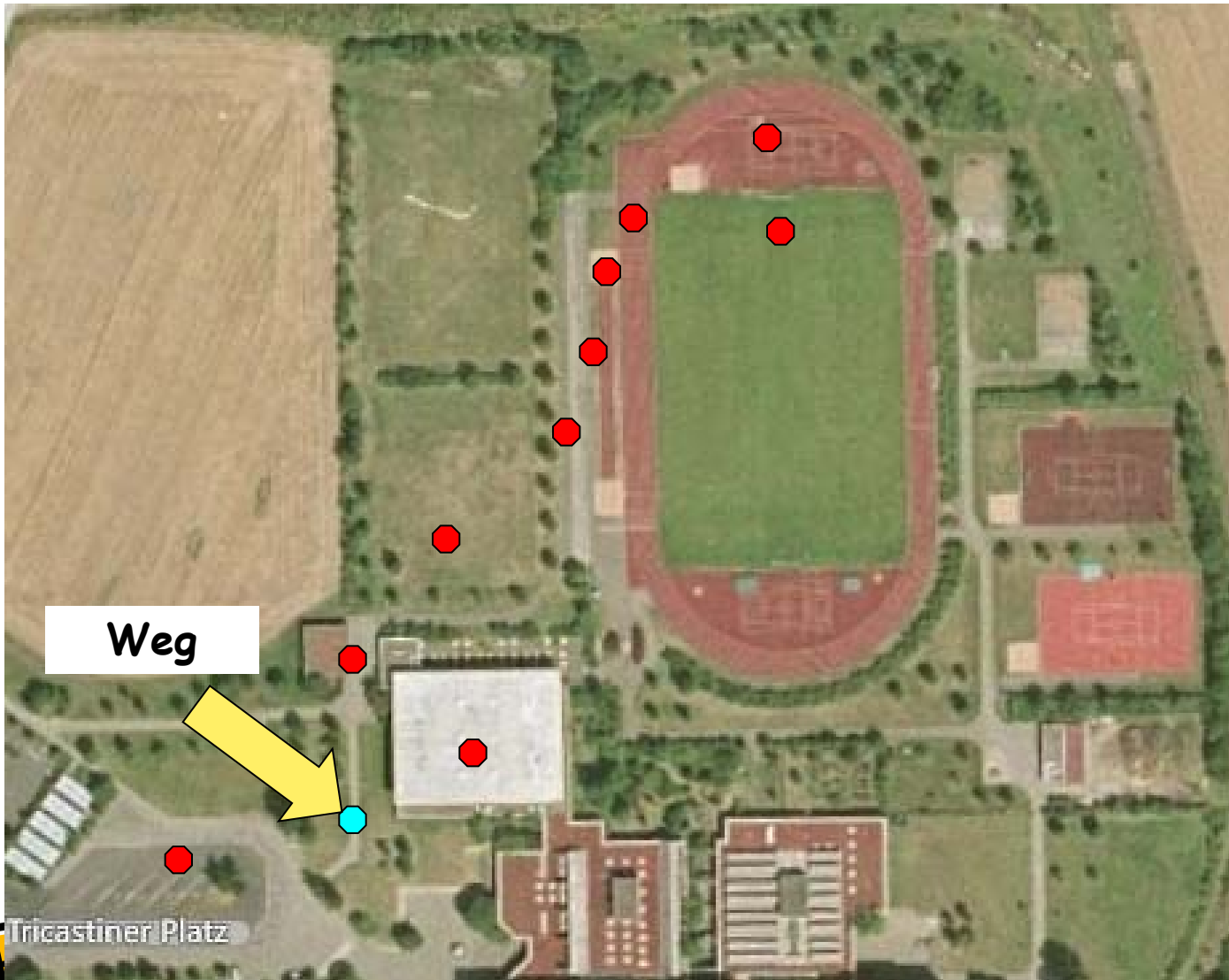


# Entstehung einer fränkischen Identität



Ethnogenese = Entstehungsgeschichte  
eines Volkes




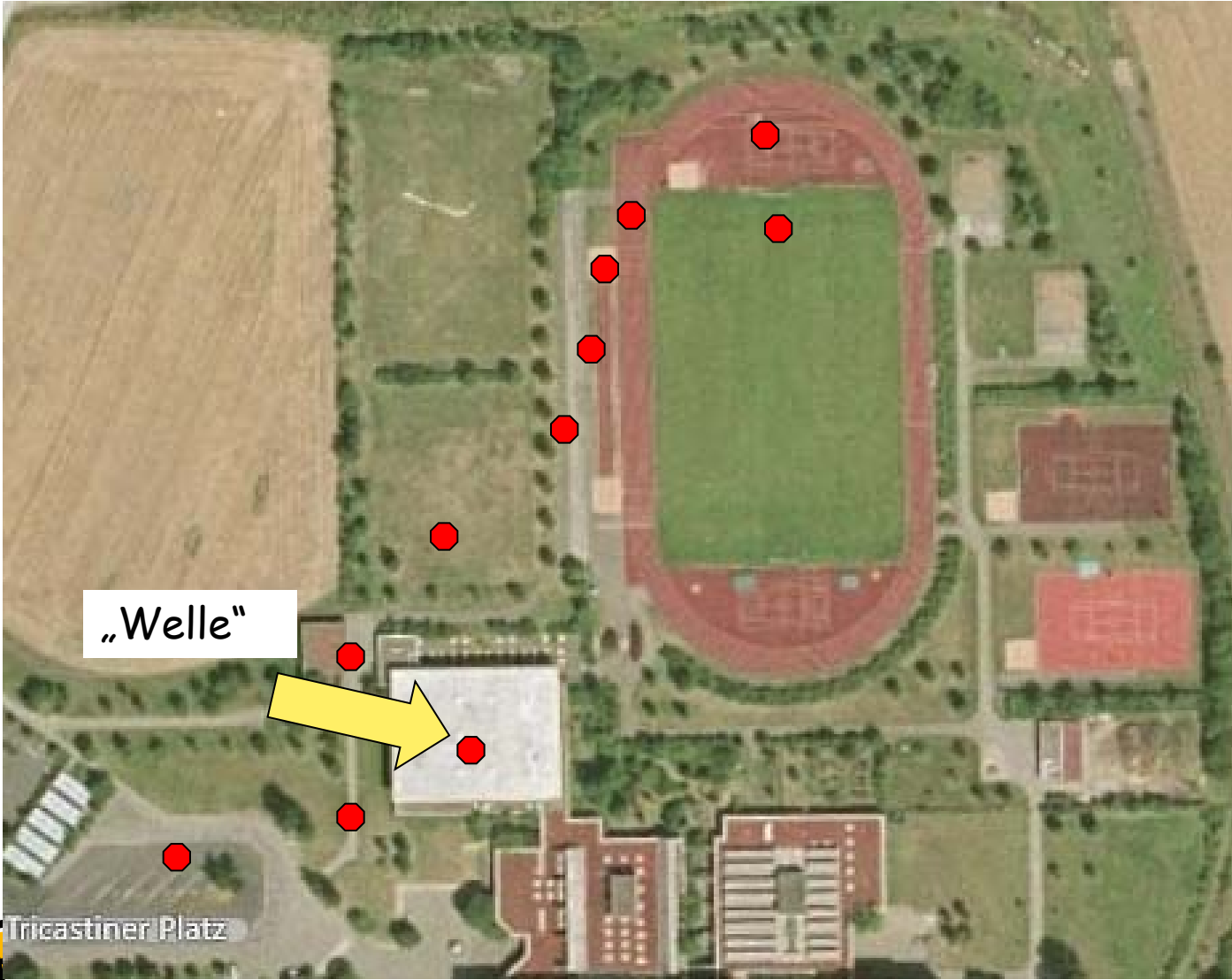


Weg

Tricastiner Platz


Ausgangspunkt: Die Völkerwanderung





„Welle“

Tricastiner Platz




# Route „Welle“

3. Umkleidekabinen
4. Duschen
5. Glaskasten
6. Sprungblock
7. Schwimmbecken



# Stichpunkte 3-7

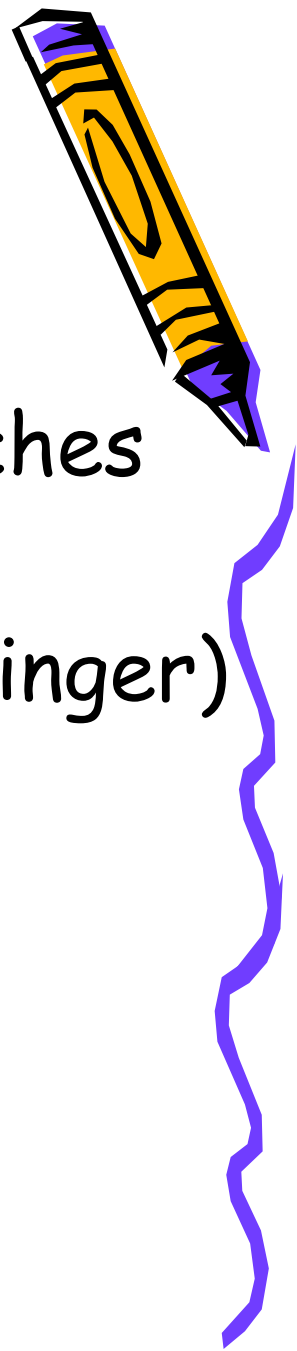


3. 375 Einfall der Hunnen (ost- und Mitteleuropa)  
→ Wanderbewegung der germ. Stämme
4. Ansiedlung der Franken auf römischen Boden als Foederaten  
(Aufgaben des Grenzschutzes in Gallien)




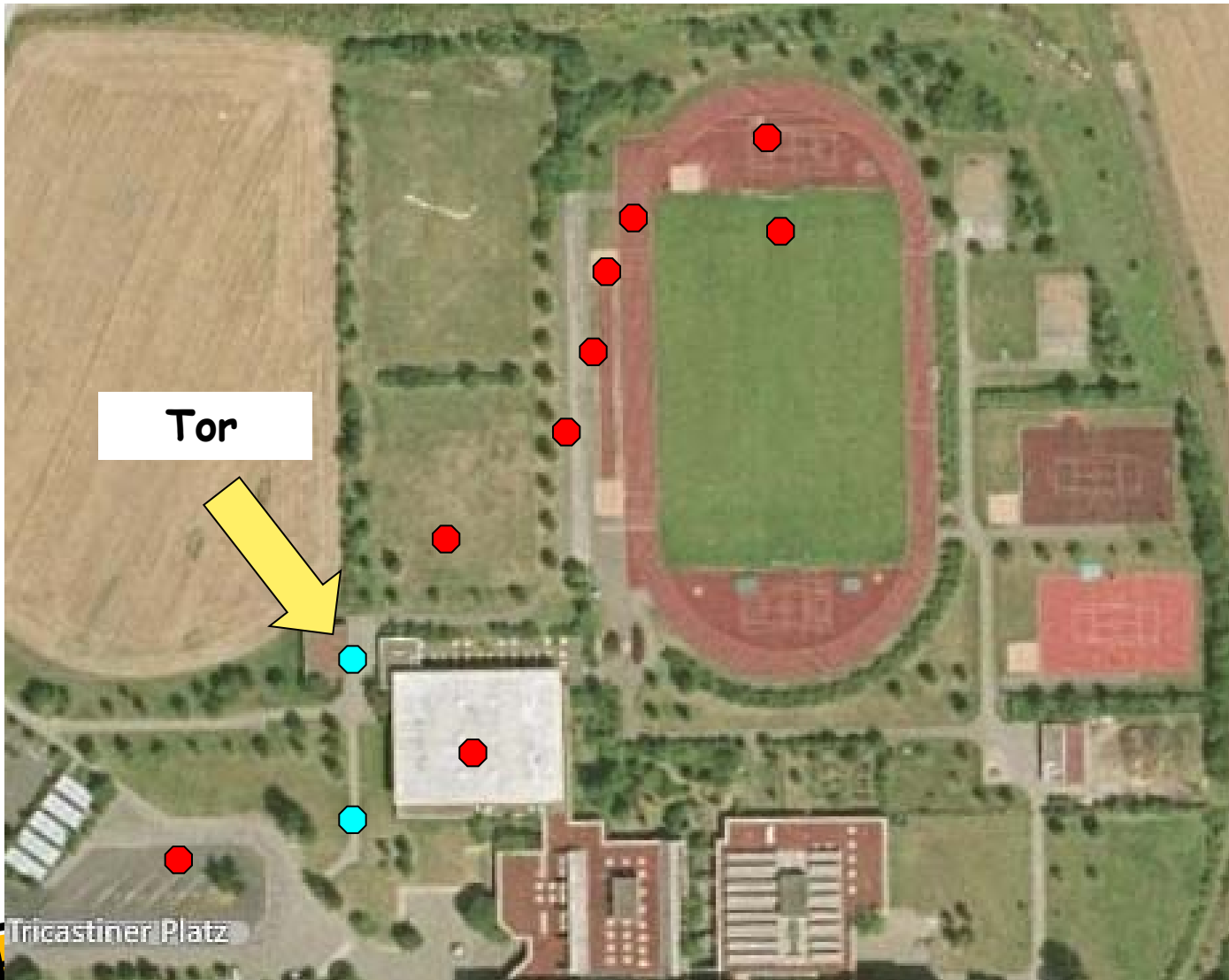


# Stichpunkte 3-7

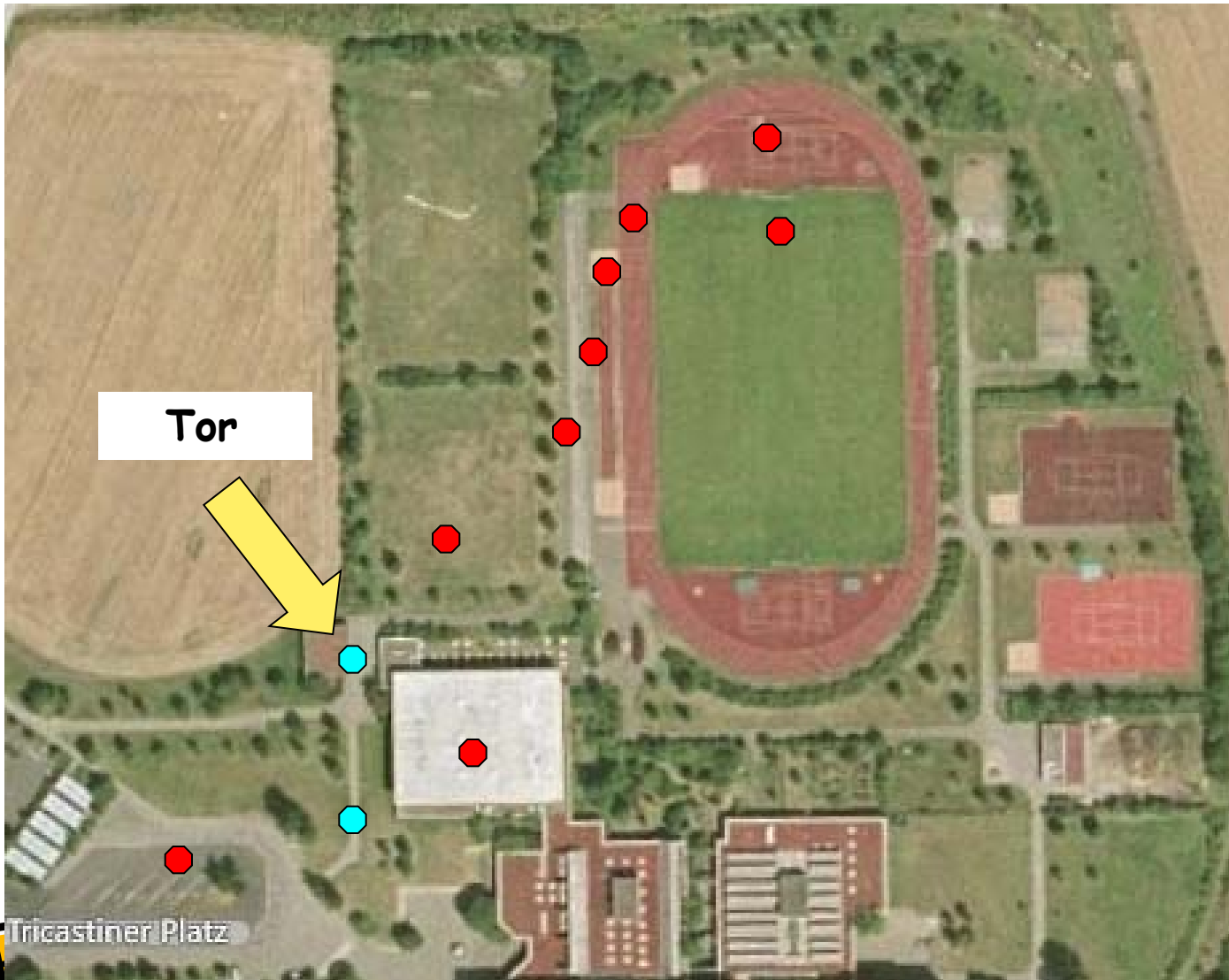


5. 476 n. Chr. Ende des weström. Reiches  
(Romulus Augustulus)
6. Unter Chlodwig 1. (482-511; Merowinger)  
Ausbau des Frankenreiches
7. Größte Ausdehnung unter  
Karl dem Großen

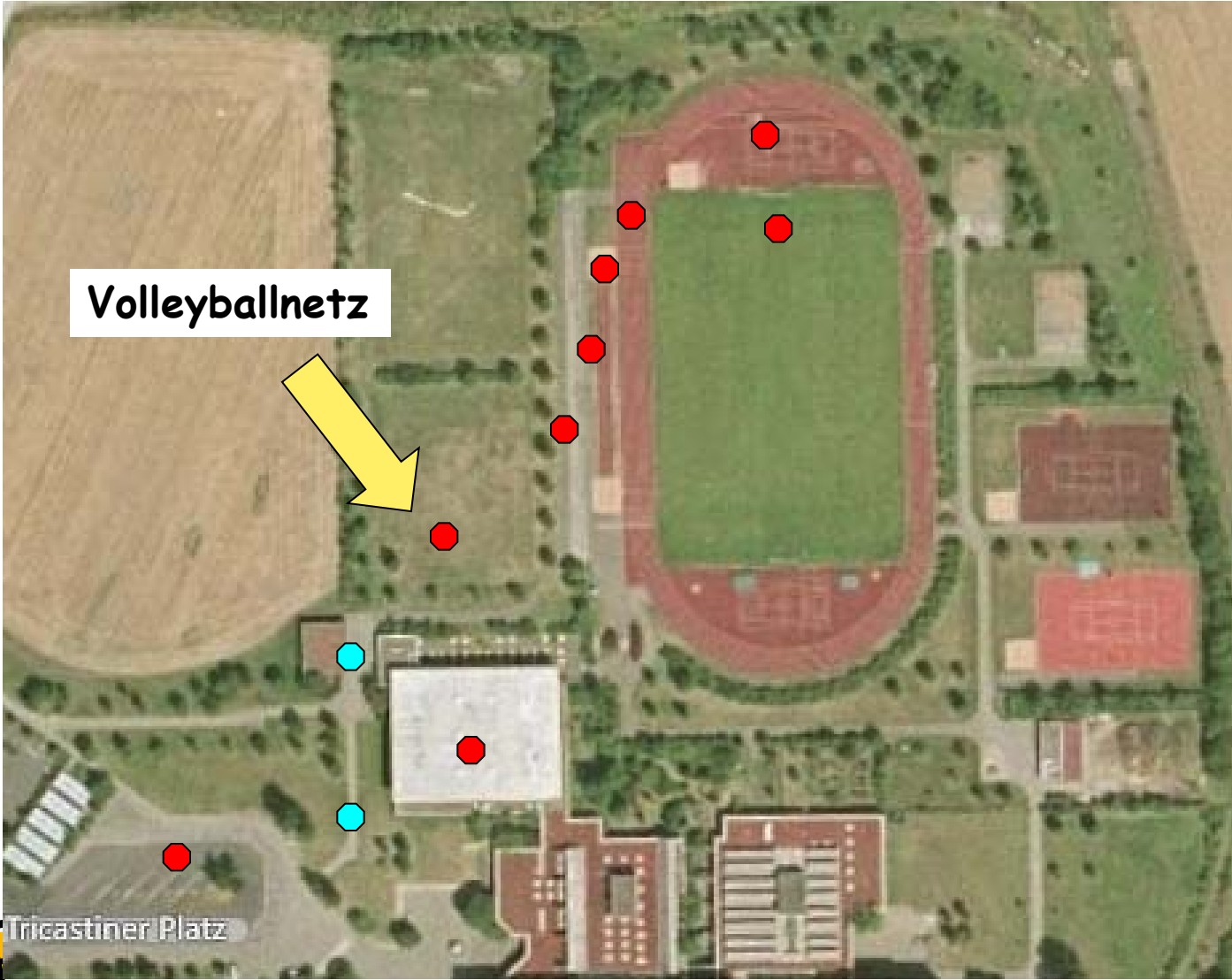




# Romanisierung und Christianisierung




## Romanisierung und Christianisierung



Volleyballnetz

Tricastiner Platz

Christianisierung





Sportplatz

Tricastiner Platz

10.

The image is a satellite map of a city area. A yellow arrow points from the label 'Sportplatz' to a red dot on a green field. A red octagon with the number '10.' is placed on a road. Other red dots are scattered across the map, and two cyan dots are located near a large white building. The label 'Tricastiner Platz' is visible in the bottom left corner of the map area.



10. Akkulturation

11. Einbindung in das röm. Militär- und Verwaltungssystem

12. Aufstiegschancen

13. Rückgriff auf bereits vorhandene Strukturen

→ Erweiterung des Reichs

14. Übernahme röm. Kulturelemente

15. Lebensgewohnheiten bleiben erhalten (germ.)



Romanisierung

The image shows two yellow pencils with red erasers and sharpened tips, one positioned above the other. A blue wavy line is visible on the right side of the slide.



Sportplatz





10.

10. Akkulturation

Tricastiner Platz

Romanisierung





Sportplatz

The image is an aerial photograph of a sports field area. A large green field is surrounded by a reddish-brown track. To the left is a large brown field. In the bottom left, there are several buildings and a parking lot. A yellow arrow points from the 'Sportplatz' label to the green field. A red octagon labeled '10.' is on the track. A white box with '11.' and a title is on the right. A blue wavy line is on the far right. Two yellow pencils are at the bottom left.

11.

Einbindung in das römische  
Militär- und Verwaltungssystem

Romanisierung

Sportplatz





12. Aufstiegschancen

10.

Tricastiner Platz

Romanisierung





Sportplatz

The image is a satellite map of a campus. A large brown field is on the left, labeled 'Sportplatz'. A yellow arrow points from this label to a series of red dots along a path. One of these dots is inside a red octagon labeled '10.'. Below this path, there are several buildings, some marked with red dots and others with cyan dots. In the bottom left corner, a parking area is labeled 'Tricastiner Platz'. A large white text box on the right contains the text '13. Rückgriff auf bereits vorhandene Strukturen' and '→ Erweiterung des Reichs'. The map is decorated with cartoonish yellow and purple pencils and a blue wavy line on the right side.

**13.** Rückgriff auf bereits vorhandene Strukturen  
→ Erweiterung des Reichs

Tricastiner Platz



Romanisierung

Two cartoonish yellow and purple pencils are shown in the bottom left corner, overlapping each other.

Sportplatz





10.

14.

Übernahme römischer  
Kulturelemente

Tricastiner Platz

Romanisierung



Sportplatz





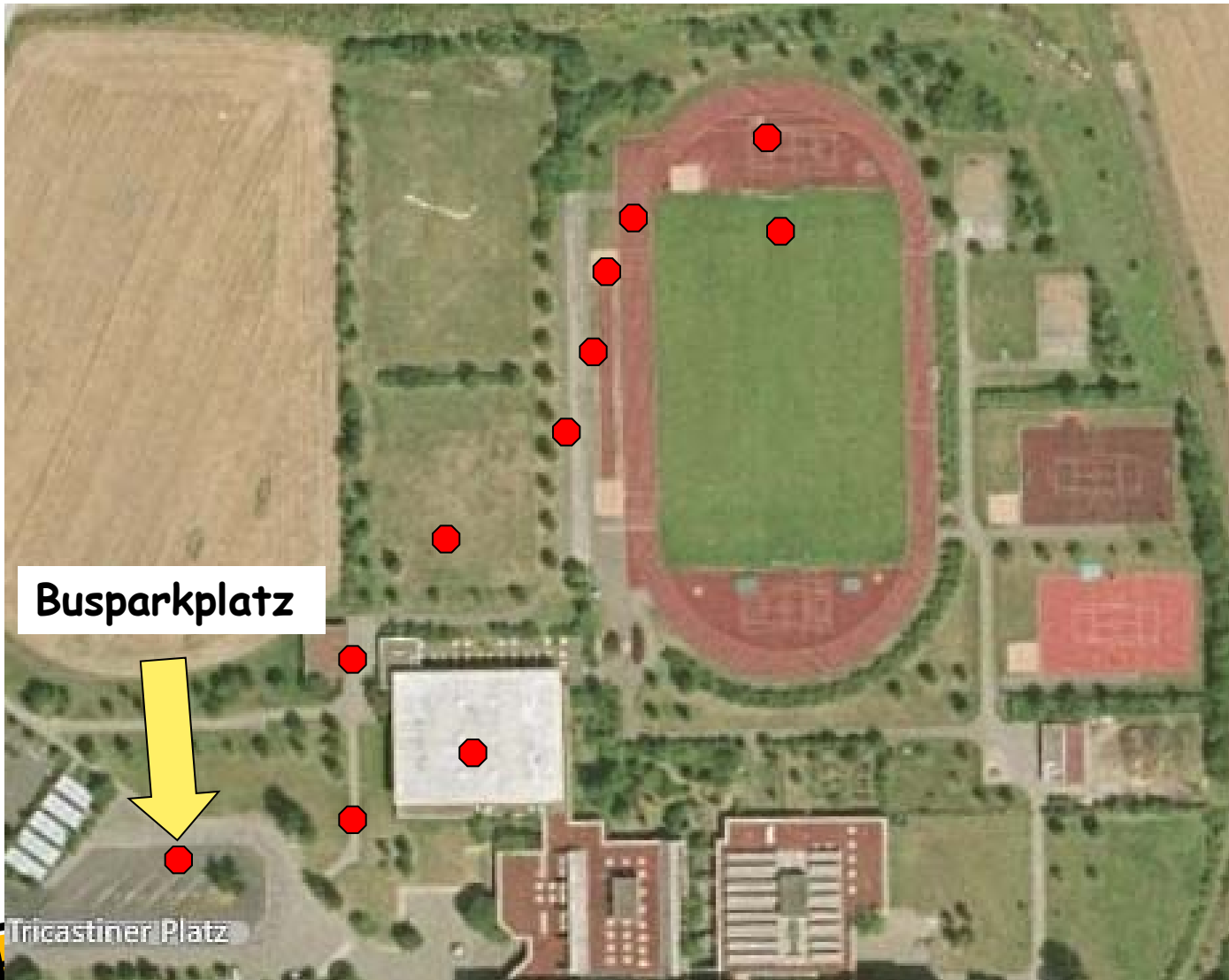
10.

15. Germanische  
Lebensgewohnheiten  
bleiben erhalten

Tricastiner Platz

Romanisierung





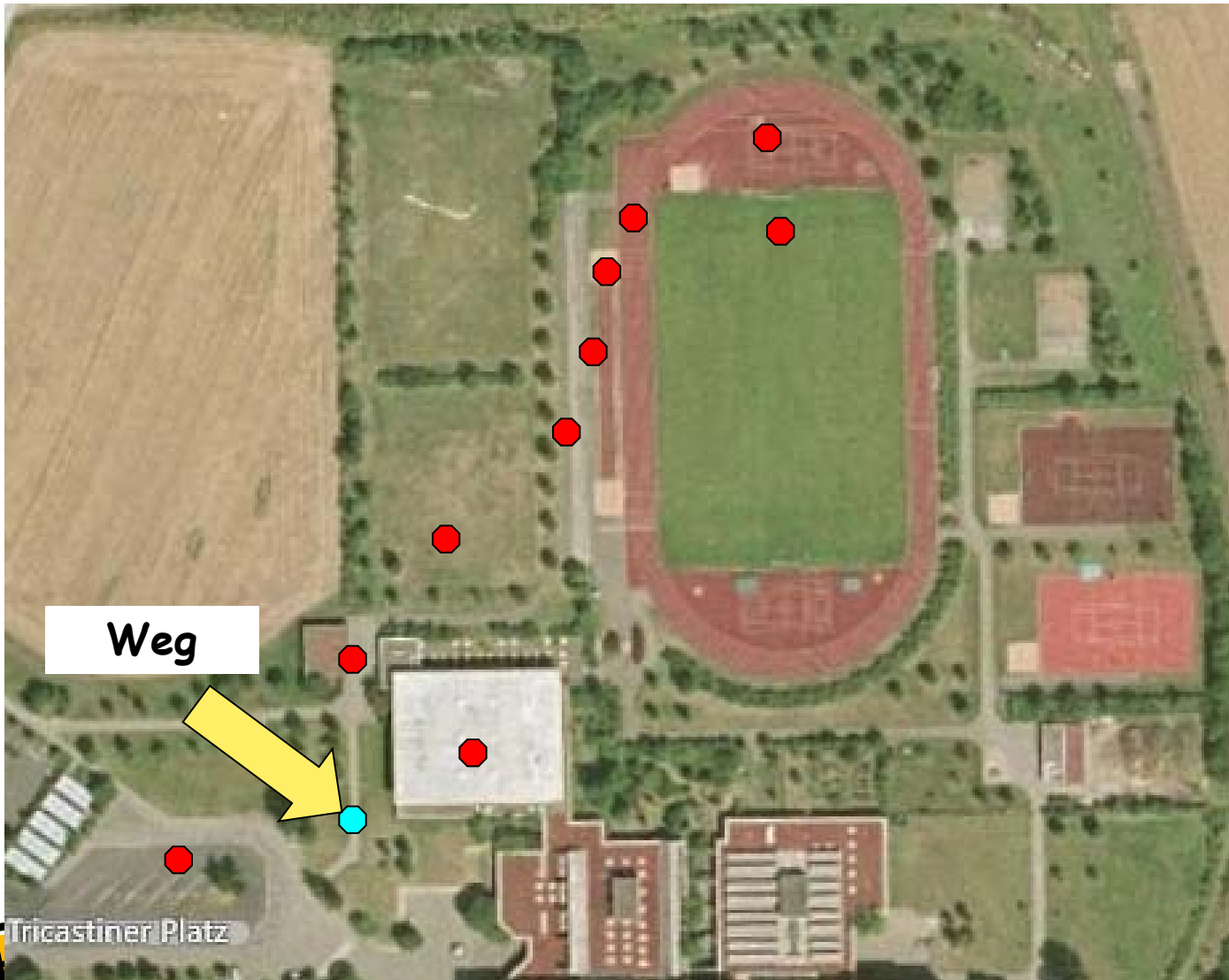
Busparkplatz

Tricastiner Platz

Ethnogenese = Entstehungsgeschichte eines Volkes









Weg

Tricastiner Platz

Ausgangspunkt: Die Völkerwanderung



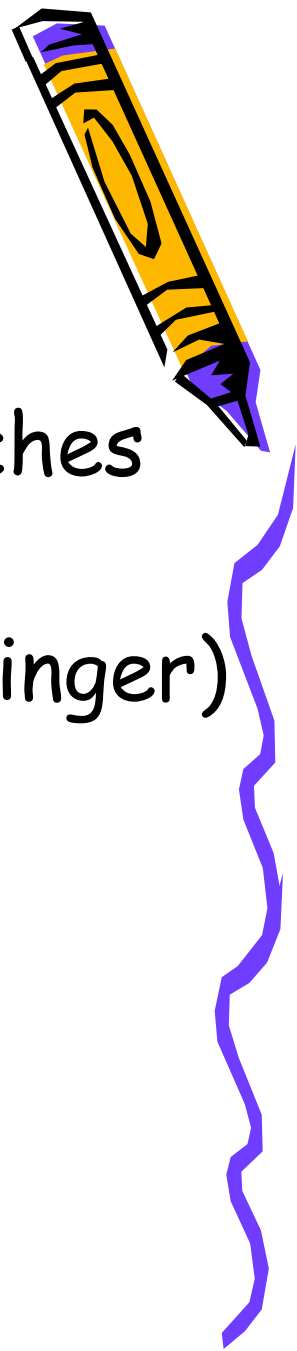
# Stichpunkte 3-7



3. 375 Einfall der Hunnen (ost- und Mitteleuropa)  
→ Wanderbewegung der germ. Stämme
4. Ansiedlung der Franken auf römischen Boden als Foederaten  
(Aufgaben des Grenzschutzes in Gallien)

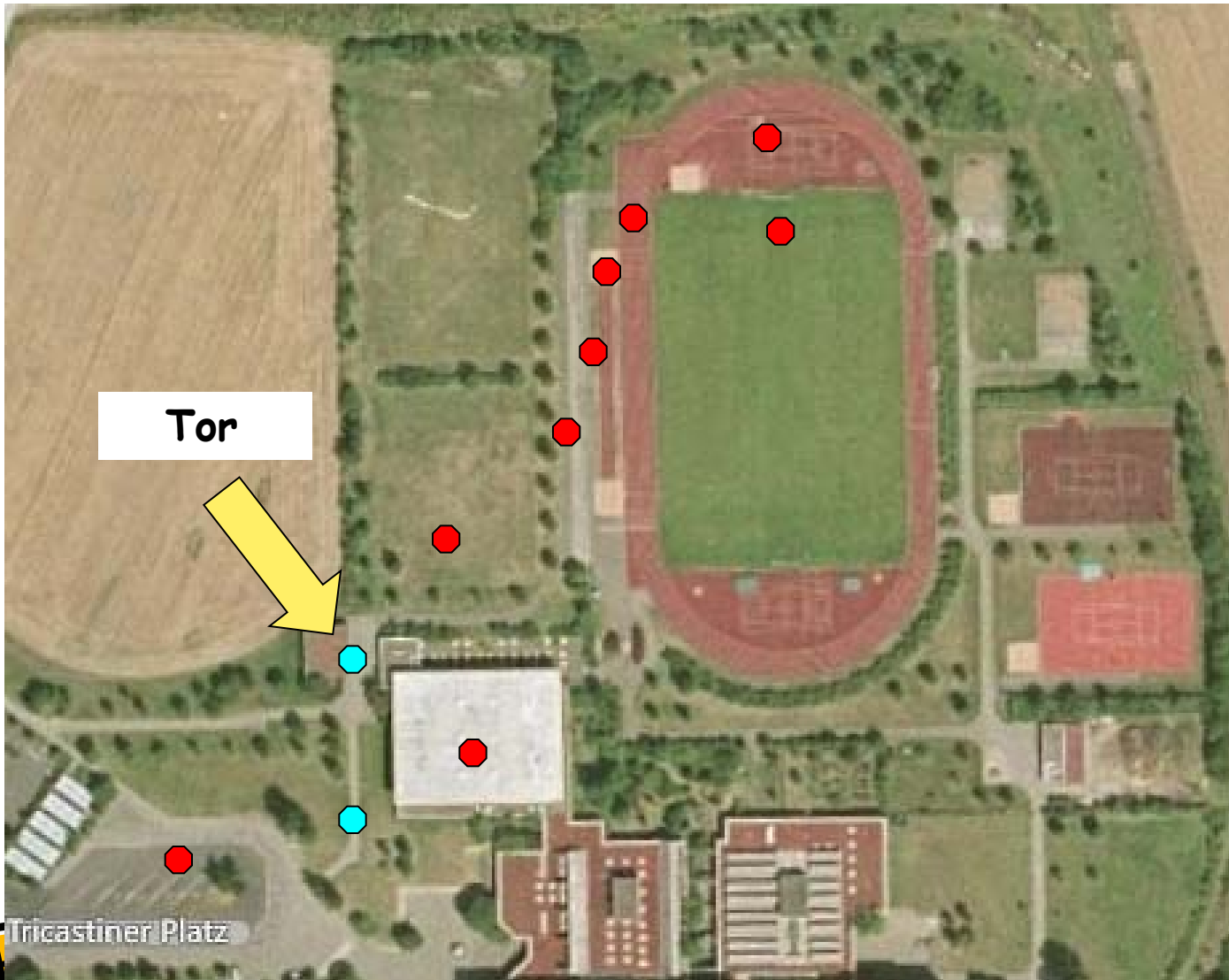


# Stichpunkte 3-7





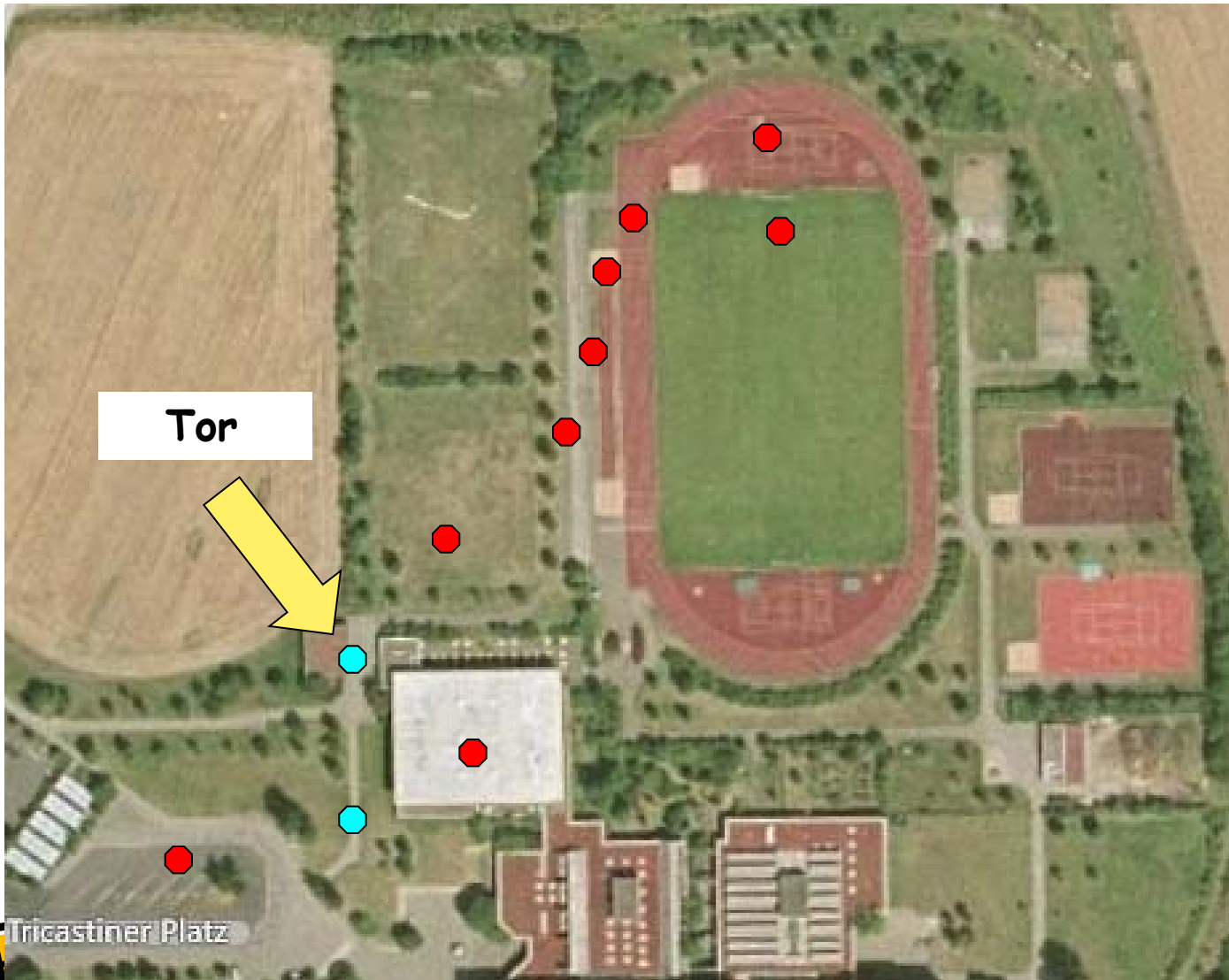
5. 476 n. Chr. Ende des weström. Reiches (Romulus Augustulus)
6. Unter Chlodwig 1. (482-511; Merowinger)  
Ausbau des Frankenreiches
7. Größte Ausdehnung unter  
Karl dem Großen



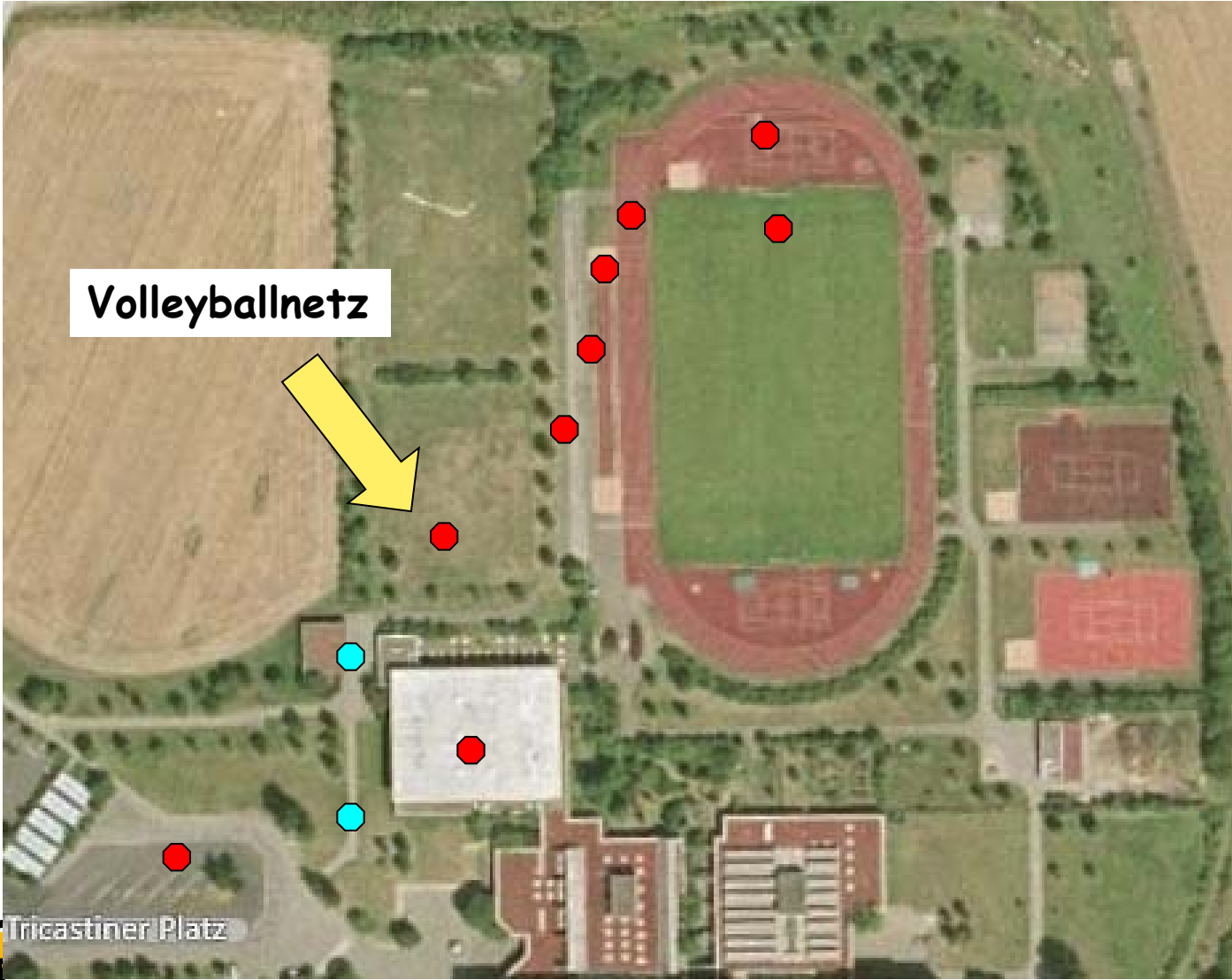


## Romanisierung und Christianisierung






## Romanisierung und Christianisierung



Volleyballnetz

Tricastiner Platz

Christianisierung



Sportplatz




10.

10. Akkulturation

Tricastiner Platz

Romanisierung







Sportplatz

The image is an aerial photograph of a sports field area. A large green field is surrounded by a reddish-brown track. To the left is a large brown field. In the bottom left, there are several buildings and a parking lot. A yellow arrow points from the 'Sportplatz' label to the green field. A red octagon labeled '10.' is on the track. A white box with '11.' and a title is on the right. A blue wavy line is on the far right. Two yellow pencils are at the bottom left.

11.

Einbindung in das römische  
Militär- und Verwaltungssystem

Romanisierung

Sportplatz





12. Aufstiegschancen

10.

Tricastiner Platz

Romanisierung





Sportplatz

The image is a satellite map of a campus. A large brown field is on the left, labeled 'Sportplatz'. A yellow arrow points from this label to a series of red dots along a path. One of these dots is inside a red octagon labeled '10.'. Below this path, there are several buildings, some marked with red dots and others with cyan dots. In the bottom left, a parking lot is labeled 'Tricastiner Platz'. A large white text box on the right contains the text '13. Rückgriff auf bereits vorhandene Strukturen' and '→ Erweiterung des Reichs'. The map is decorated with cartoonish yellow and purple pencils and a blue wavy line on the right side.

**13.** Rückgriff auf bereits vorhandene Strukturen  
→ Erweiterung des Reichs

Tricastiner Platz



Romanisierung

Two cartoonish yellow and purple pencils are shown in the bottom left corner, overlapping each other.

Sportplatz





10.

14.

Übernahme römischer  
Kulturelemente

Tricastiner Platz

Romanisierung



Sportplatz





10.

15. Germanische  
Lebensgewohnheiten  
bleiben erhalten


Tricastiner Platz

Romanisierung



# nützliche Links

- [www.brainboard.eu](http://www.brainboard.eu)
- [www.memoryxl.de](http://www.memoryxl.de)
- [www.zahlen-merken.de](http://www.zahlen-merken.de)



Vielen Dank für eure  
Aufmerksamkeit!

